






Leyenda

- Limite de la Concesion Tambogrande
- Clasificacion de Uso de Tierras**
- Tierra de Sembrío
- Zona forestal
- No clasificado
- Tierra de sembrío de arboles frutales
- Arbusto / Sabana
- Area Urbana
- Transporte**
- Carretera Afirmada
- Carretera Carrozable

NOTAS

1. Proyeccion Transversal Mercator
Esferoide Internacional
Datum Horizontal: Provisional la Canoa 1956 (Venezuela)
Datum Vertical: Nivel Medio del Mar (Mareograto)
Sistema de Cuadrilado UTM Cada 4 kilometres
Zona 17
2. Parte des los planos topograficos de Horizons Inc.
3. Clasificacion de uso de tierra basado en dos escenas de IKONOS coleccionadas en 20 Marzo 2000. Con el trthing de tierra de poligonos representativos en Febrero 2002.



 MANHATTAN SECHURA COMPAÑIA MINERA S.A.	PROYECTO TAMBOGRANDE ESTUDIO DE IMPACTO AMBIENTAL
 KLOHN CRIPPEN	CLASIFICACION DEL USO DE TIERRA
Dic, 2002	PM7913 40 Figura 3.12